



Ontwerpbesluit Compensatie herplantplicht

Waterschap Rivierenland
T.a.v. de heer B. de Fockert
Blomboogerd 1
4003 BX TIEL

Datum
17 september 2020

Zaaknummer
2020-009521

Onderwerp
Ontheffing compensatie herplantplicht

Inlichtingen bij
Provincieloket
026 359 99 99
post@gelderland.nl

Blad
1 van 20

Locatie houtopstand

Traject dijkversterking Wolferen-Sprok

Locatie herplant

Twee locaties nabij Slijk-Ewijk

Geachte heer De Fockert,

Hierbij ontvangt u een ontwerpbesluit over uw aanvraag voor een ontheffing voor het voldoen van de herplantplicht op een andere locatie (compensatie herplantplicht Wet natuurbescherming).

Procedure

Op verzoek van initiatiefnemer Waterschap Rivierenland coördineert Provincie Gelderland de projectprocedure voor Dijkversterking Wolferen-Sprok op basis van paragraaf 2 van de Waterwet. Met toepassing van art. 5.8 e.v. van de Waterwet worden op grond van afdeling 3.4 van de Algemene wet bestuursrecht de volgende ontwerpbesluiten met de daarop betrekking hebbende stukken gelijktijdig ter inzage gelegd onder zaaknummer 2020-011687:

1. Ontwerp Projectplan Waterwet Dijkversterking Wolferen-Sprok van Waterschap Rivierenland;
2. projectMER Dijkversterking Wolferen-Sprok;
3. Ontwerpbestemmingsplan van gemeente Overbetuwe Buitengebied;
4. Ontwerpbestemmingsplan van gemeente Nijmegen;
5. Ontwerpbestemmingsplan van gemeente Neder-Betuwe
6. Ontwerpbesluit – vergunning op grond van de Wet natuurbescherming (gebieden) van provincie Gelderland;
7. Ontwerpbesluit – ontheffing op grond van de Wet natuurbescherming (soorten) van de provincie Gelderland;
8. Ontwerpbesluit – melding en ontheffing op grond van de Wet natuurbescherming (houtopstanden) van de provincie Gelderland;
9. Ontwerpbesluit - omgevingsvergunning kappen van de gemeente Nijmegen;

Markt 11 | 6811 CG Arnhem
Postbus 9090 | 6800 GX Arnhem

026 359 99 99
post@gelderland.nl
www.gelderland.nl

BNG Bank Den Haag
NL74BNGH0285010824
BIC-code BNG Bank: BNGHNL2G

Btw-nummer: NL001825100.B03
KvK-nummer: 51468751



≡ provincie
Gelderland

Datum

17 september 2020

Zaaknummer

2020-009521

Blad

2 van 20

10. Ontwerpbesluit – omgevingsvergunning bouwen + binnenplans afwijken bestemmingsplan van gemeente Neder-Betuwe;
11. Ontwerpbesluit – omgevingsvergunning bouwen + binnenplans afwijken bestemmingsplan van gemeente Overbetuwe;
12. Ontwerpbesluit – omgevingsvergunning bouwen + binnenplans afwijken bestemmingsplan van gemeente Nijmegen;
13. Ontwerpbesluit – omgevingsvergunning bouwen van gemeente Lingewaard;
14. Ontwerpbesluit monumentenvergunning van de gemeente Nijmegen (Buitenplaats Oosterhout);
15. Ontwerpbesluit monumentenvergunning van de gemeente Overbetuwe (Landgoed Loenen);
16. Ontwerpbesluit – vergunning Wet beheer rijkswaterstaatswerken kruising A50

Als onderdeel van de procedure wordt eerst een ontwerpbesluit bekendgemaakt, waartegen door eenieder zienswijzen kunnen worden ingediend. Vervolgens wordt het definitieve besluit opgesteld.

Gedeputeerde Staten van Gelderland treden op als coördinerend orgaan; vanuit deze rol mengen zij zich niet in de inhoudelijke besluitvorming van elk bevoegd gezag. Gedeputeerde Staten verzorgen de kennisgevingen van de met elkaar samenhangende (ontwerp)besluiten en organiseren de behandeling van de (eventueel) ingebrachte zienswijzen. Het onderhavige besluit maakt deel uit van de coördinatieprocedure. De bedoeling van deze coördinatieprocedure is om de samenhang en inzichtelijkheid van de betrokken besluiten bij onderhavig project te versterken en de besluitvorming zo efficiënt mogelijk te laten verlopen. De coördinatie heeft geen invloed op het toetsingskader voor ieder individueel besluit.

Op de gecoördineerde projectprocedure van het Projectplan Waterwet is de Crisis- en herstelwet van toepassing. Tegen de vaststelling van de besluiten kan door een belanghebbende rechtstreeks beroep bij de Afdeling bestuursrechtspraak van de Raad van State worden ingesteld, mits genoemde besluiten na vaststelling alle gelijktijdig bekend worden gemaakt en de belanghebbende een zienswijze heeft ingediend tegen een ontwerpbesluit.

Gezamenlijke voorbereiding van besluiten

De ontwerpbesluiten benodigd voor de realisatie van Dijkversterking Wolferen-Sprok zijn door betrokken overheden gezamenlijk voorbereid en ook de communicatie daarover heeft gezamenlijk plaatsgevonden. Om de op handen zijnde besluiten zo goed mogelijk bij betrokkenen onder de aandacht te brengen en hen daarover te raadplegen hebben er verschillende momenten van informatieverstrekking en raadpleging plaatsgevonden.

Hoe kan een belanghebbende een zienswijze indienen?

Belanghebbenden die het niet eens zijn met (een onderdeel van) het projectplan, de bestemmingsplannen of de ontwerpbesluiten, kunnen dit kenbaar maken door gedurende de

Datum

17 september 2020

Zaaknummer

2020-009521

Blad

3 van 20

terinzagelegging een zienswijze in te dienen bij de provincie Gelderland. Voor een goede beantwoording vragen wij de belanghebbende om één onderwerp per alinea te behandelen. Dit kan zowel schriftelijk als mondeling.

Schriftelijk

Belanghebbenden kunnen een zienswijze indienen onder vermelding van 'Projectplan Waterwet dijkversterking Wolferen – Sprok, zaaknummer: 2020-011687':

- per e-mail: post@gelderland.nl of
- per brief: Provincie Gelderland, afdeling Water, postbus 9090, 6800 GX Arnhem

Mondeling

Tijdens de terinzagelegging kan ook een mondelinge zienswijze ingediend worden. Hiervan wordt een verslag gemaakt dat aan u wordt toegezonden. Hiervoor kan op werkdagen tussen 9:00 en 17:00 uur een afspraak gemaakt worden via het Provincieloket, 026 359 99 99.

De bijlagen zijn onderdeel van dit besluit

Bijlage 1 bevat een toelichting op ons besluit. Ook zijn de voorschriften van dit besluit beschreven in de bijlage. Neem de bijlage(n) goed door.

Meer informatie

Heeft u nog vragen? Kijk daarvoor op gelderland.nl. U kunt ook contact opnemen met het Provincieloket via telefoonnummer 026 359 99 99. Houdt u het zaaknummer van deze brief bij de hand. We kunnen u dan sneller helpen.

Met vriendelijke groet,
namens Gedeputeerde Staten van Gelderland,



Martin Kaal
Teammanager Vergunningverlening

Documentnummer(s) inzage stukken:

- 03294785, 03294799, 03294801, 03294804, 03294805, 03294807, 03294809, 03315349, 03325147, 03325149, 03327133

Bijlagen

- Bijlage 1 – voorschriften en toelichting
- Bijlage 2 - kaarten

Datum
17 september 2020

Zaaknummer
2020-009521

Blad
4 van 20

BIJLAGE 1

1 Voorschriften

Aan deze ontheffing verbinden wij de volgende voorschriften:

- de te herplanten houtopstand moet uiterlijk op 31 december 2023 zijn aangeplant op de locaties zoals aangegeven in figuur 12 en 14 in Bijlage 2;
- het beplantingsplan op de herplantlocatie ten westen van Slijk-Ewijk wordt zo spoedig mogelijk geconcretiseerd, in elk geval voor eind 2020. Het plan dient te worden aangeleverd via e-mailadres post@gelderland.nl, onder vermelding van het zaaknummer 2020-009521;
- het herplanten moet gebeuren op een bosbouwkundig verantwoorde manier, zoals bedoeld in artikel 3.88 van de Omgevingsverordening Gelderland;
- de aanvrager verantwoordelijk voor de eventuele toekomstige vervangingsplicht binnen 3 jaar na de aanplant, indien de aanplant niet is aangeslagen.

2 Toelichting

2.1 Samenvatting aanleiding

Op 19 juli 2020 is een ontheffing aangevraagd voor het voldoen van de herplantplicht van gevelde houtopstanden op een andere locatie. Het betreft houtopstanden die worden gekapt ten behoeve van het dijkversterkingsproject Wolferen-Sprok.

2.2 Gegevens gevelde houtopstanden:

Het gaat dan om de volgende (solitaire) bomen binnen GO/GNN:

Bomen binnen sectie	Nummer boom op afbeeldingen in Natuurtoets	Oppervlakte (50 m² per boom)	Te compenseren oppervlakte (x 1,66 vanwege GO/GNN)
Traject binnen gemeente Lingewaard	1, 2 en 29	3 x 50 m ² = 150 m ²	150 x 1,66 = 249
Traject binnen gemeente Nijmegen	30, 31, 32, 37	4 x 50 m ² = 200 m ²	200 x 1,66 = 332
Traject binnen gemeente Overbetuwe	138, 139, 140, 141, 142, 147, 148, 152, 153, 162, 163, 164, 170	13 x 50 m ² = 650 m ²	650 x 1,66 = 1079
Totaal compensatie			1660 m ² = 17 are

Datum

17 september 2020

Zaaknummer

2020-009521

Blad

5 van 20

Het gaat om de volgende boomvlakken:

Boomvlakken binnen sectie	Nummer op de afbeeldingen in Natuurtoets	Nummers niet in GNN	Figuur in Bijlage 2	Oppervlakte in m2	Te compenseren oppervlakte in m2 (x 1,66 voor vlakken binnen GNN)
Traject binnen gemeente Lingewaard	1 gedeeltelijk, 2 (ligt ged. in Lingewaard en ged. in Nijmegen), 3 en 4		1	1915	3179
Traject binnen gemeente Nijmegen	1 gedeeltelijk, 5, 6, 9, 10, 14, 15 en 33	9, 10 en 33	2, 3, 4 en 5	4209	6030
Traject binnen gemeente Overbetuwe	16, 22, 24, 27, 30, 61	22 en 61	6, 7, 8, 9, 10 en 11	4277	6837
Totaal				10.401	16.046

Totaal gaat het om een te compenseren oppervlakte van 17 are (van individuele bomen) en 160 are van boomvlakken (dus samen 177 are).

2.3 Gegevens aan te planten compensatiepercelen

In totaal dient er 177 are herplant te worden ter compensatie van de te kappen bomen en boomvlakken. De aanvrager heeft aangegeven dat de herplant zal plaatsvinden op een tweetal locaties. Wij zijn van mening dat de voorgestelde herplantlocaties de te kappen oppervlakten (rekening houdend met de compensatiefactor voor GNN) in voldoende mate compenseren.

Compensatiepercelen	Aangegeven in	Oppervlakte in are
Perceel aan de Klipstraat Slijk-Ewijk	Figuur 12 en 13 in Bijlage 2	50
Gemeentelijke percelen Slijk-Ewijk	Figuur 14 in Bijlage 2	127
Totaal		177

2.4 Motivering

Uw aanvraag is getoetst aan de criteria die zijn genoemd in de Omgevingsverordening Gelderland.

Wij verlenen u toestemming om de herplantplicht uit te voeren op een andere locatie omdat in de Omgevingsverordening Gelderland er in Artikel 3.91 (betreft regels voor ontheffing herbeplanting op andere grond) opgenomen is:

- Gedeputeerde Staten kunnen ontheffing verlenen voor herbeplanting op andere grond als bedoeld in artikel 4.5, eerste lid, van de Wet natuurbescherming, als:

Datum
17 september 2020

Zaaknummer
2020-009521

Blad
6 van 20

c). de houtopstand geveld wordt of teniet gaat ter uitvoering van een ruimtelijke ingreep in overeenstemming met een onherroepelijk bestemmingsplan.

De ontheffing kan om deze reden worden verleend.

Andere wetten en regels van toepassing?

Soms gelden in de betreffende gemeente ook andere wetten en regels. Denk bijvoorbeeld aan gemeentelijke verordeningen of bestemmingsplannen. Het is belangrijk dat u zelf onderzoekt of er inderdaad andere wetten en regels gelden. De provincie is hiervoor niet aansprakelijk.

3 Juridische grondslagen

Voor dit besluit gelden:

- Wet natuurbescherming, artikel 4.5, eerste lid;
- Omgevingsverordening Gelderland, artikel 3.91, lid 1 en 2;
- Algemene wet bestuursrecht afdeling 3.4.

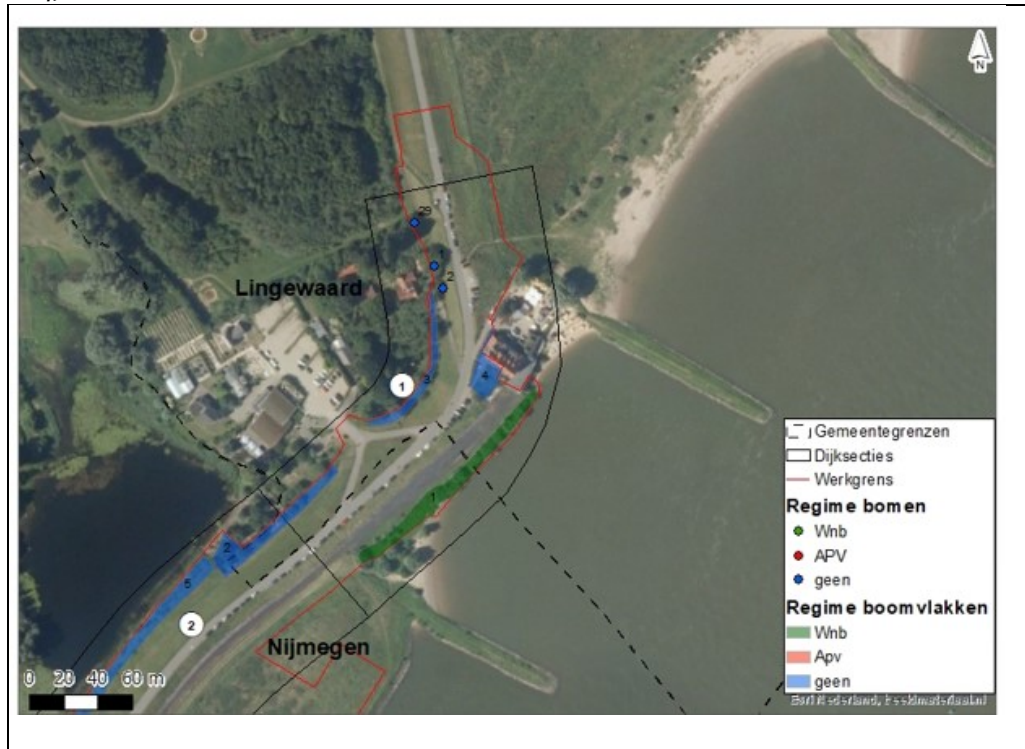
Datum
17 september 2020

Zaaknummer
2020-009521

Blad
7 van 20

Bijlage 2: Ligging te kappen houtopstanden en ligging compensatiepercelen

Figuur 1: Ligging van te kappen houtopstanden Wnb binnen de gemeente Lingewaard (nr. 1, 2, 3 en 4).

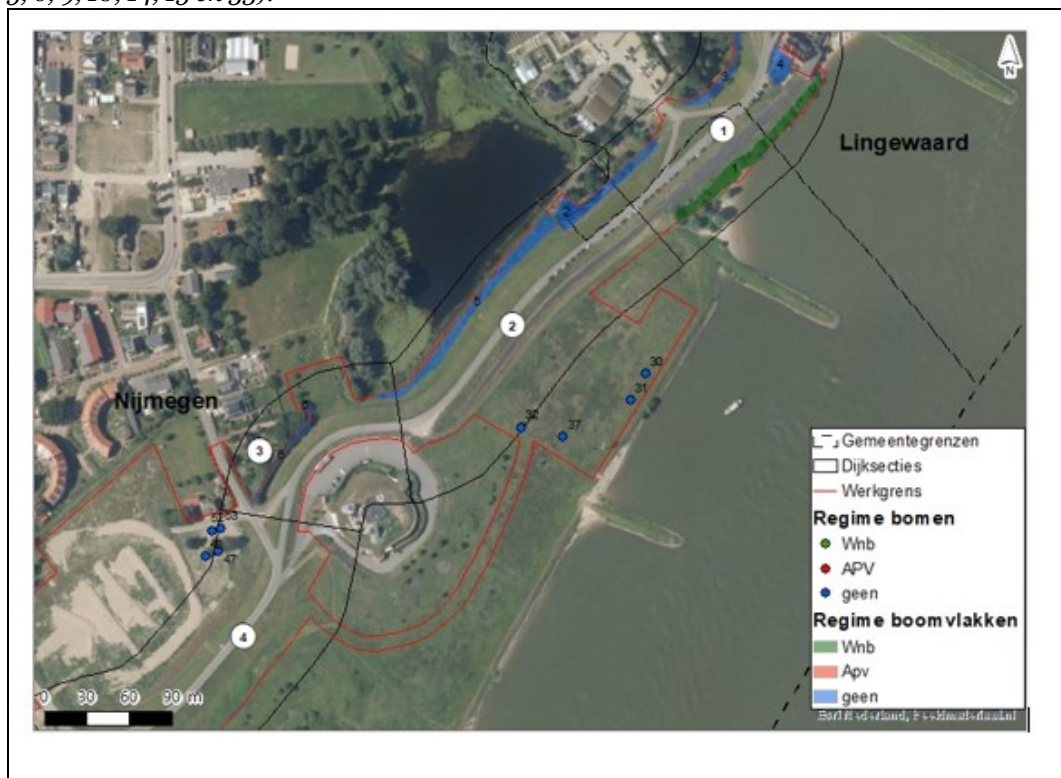


Datum
17 september 2020

Zaaknummer
2020-009521

Blad
8 van 20

Figuur 2: Ligging van te kappen houtopstanden Wnb binnen de gemeente Nijmegen (nrs. 1 (ged.), 5, 6, 9, 10, 14, 15 en 33).



Datum
17 september 2020

Zaaknummer
2020-009521

Blad
9 van 20

Figuur 3: Ligging van te kappen houtopstanden Wnb binnen de gemeente Nijmegen (nrs. 1 (ged.), 5, 6, 9, 10, 14, 15 en 33).



Datum
17 september 2020

Zaaknummer
2020-009521

Blad
10 van 20

Figuur 4: Ligging van te kappen boomvlakken Wnb binnen de gemeente Nijmegen (nrs. 1 (ged.), 5, 6, 9, 10, 14, 15 en 33).



Datum
17 september 2020

Zaaknummer
2020-009521

Blad
11 van 20

Figuur 5: Ligging van te kappen boomvlakken Wnb binnen de gemeente Nijmegen (nrs. 1 (ged.), 5, 6, 9, 10, 14, 15 en 33).



Datum

17 september 2020

Zaaknummer

2020-009521

Blad

12 van 20

Figuur 6: Ligging van te kappen boomvlakken Wnb binnen de gemeente Overbetuwe (nrs. 16, 22, 24, 27, 30, 61).

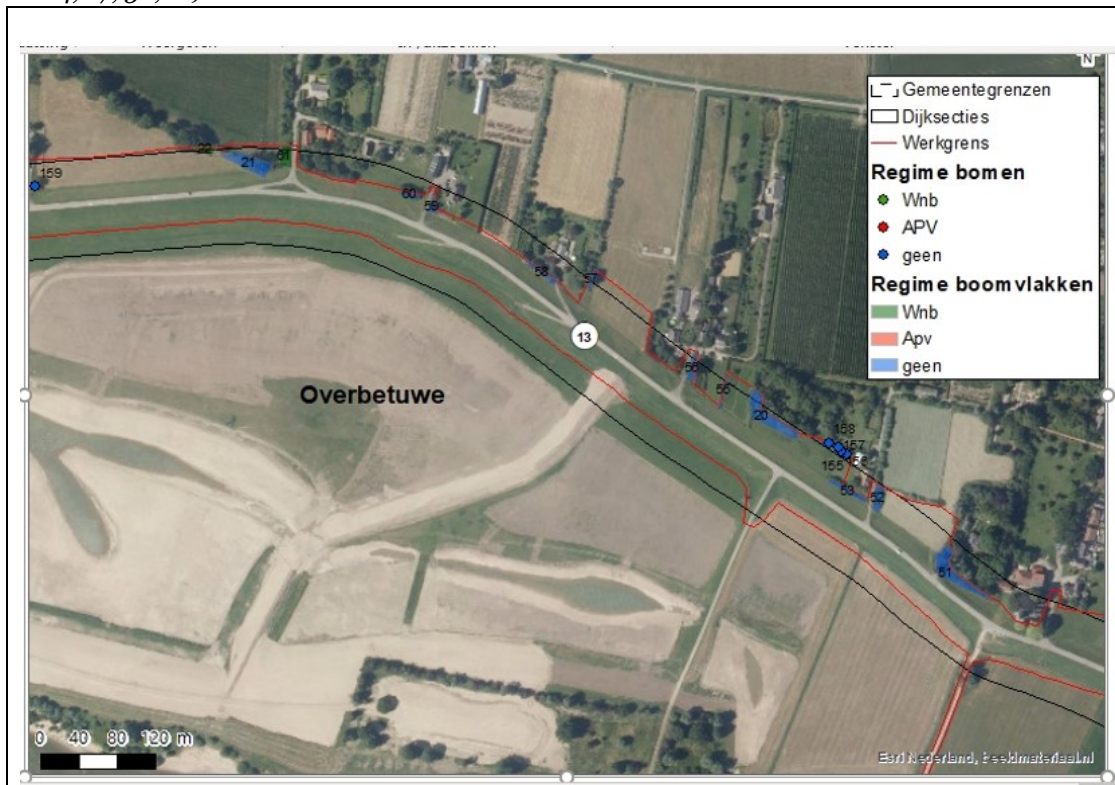


Datum
17 september 2020

Zaaknummer
2020-009521

Blad
13 van 20

Figuur 7: Ligging van te kappen boomvlakken Wnb binnen de gemeente Overbetuwe (nrs. 16, 22, 24, 27, 30, 61).



Datum

17 september 2020

Zaaknummer

2020-009521

Blad

14 van 20

Figuur 8: Ligging van te kappen boomvlakken Wnb binnen de gemeente Overbetuwe (nrs. 16, 22, 24, 27, 30, 61).

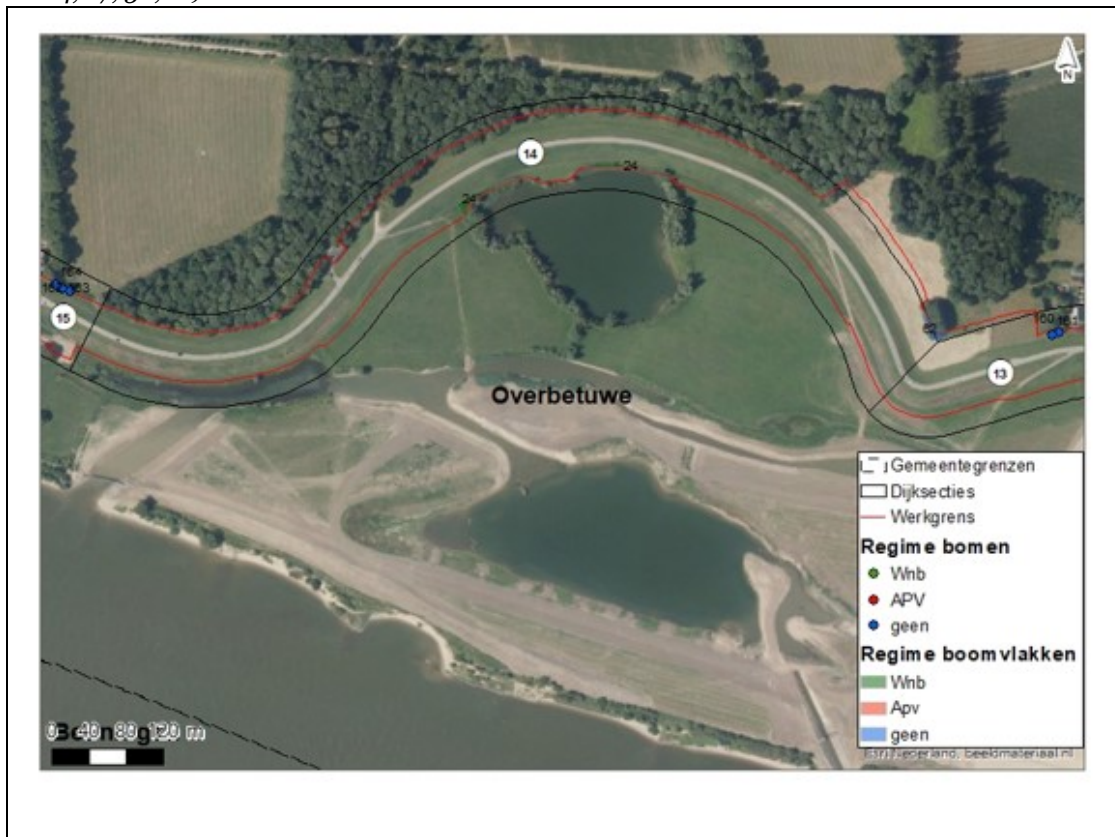


Datum
17 september 2020

Zaaknummer
2020-009521

Blad
15 van 20

Figuur 9: Ligging van te kappen boomvlakken Wnb binnen de gemeente Overbetuwe (nrs. 16, 22, 24, 27, 30, 61).

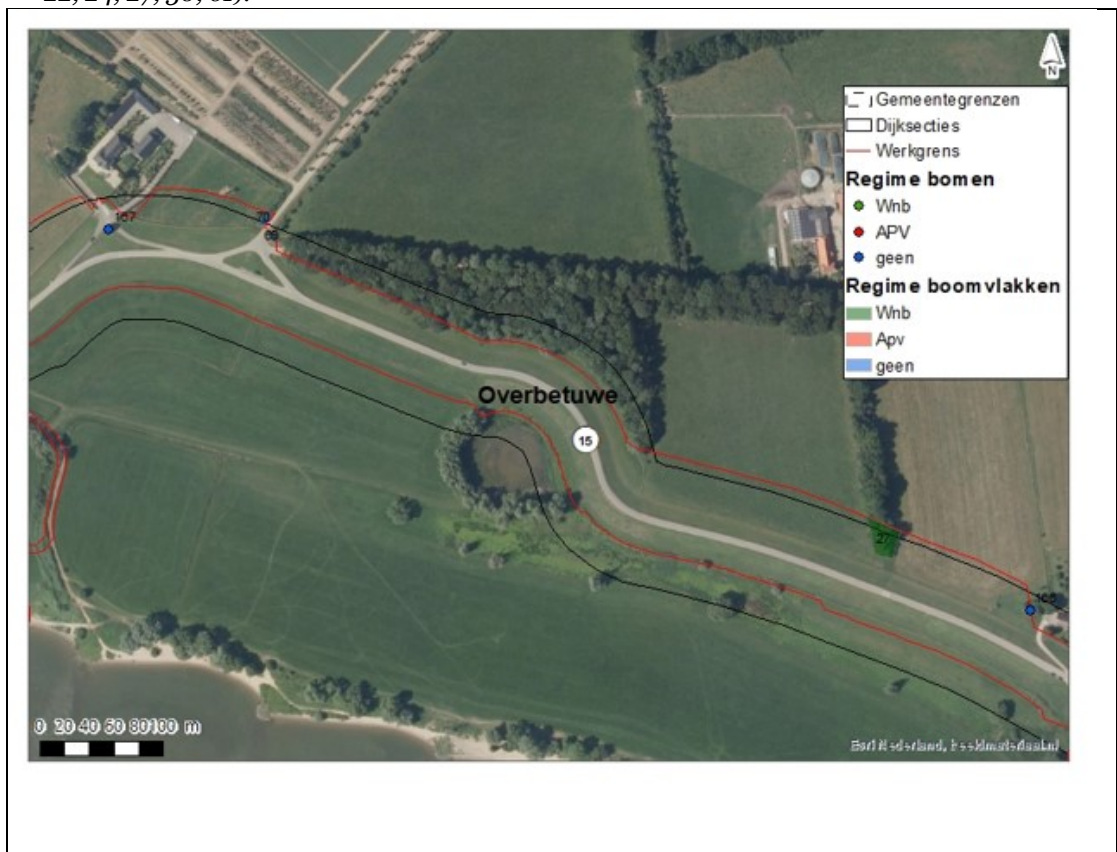


Datum
17 september 2020

Zaaknummer
2020-009521

Blad
16 van 20

Figuur 10: Ligging van te kappen boomvlakken Wnb binnen de gemeente Overbetuwe (nrs. 16, 22, 24, 27, 30, 61).

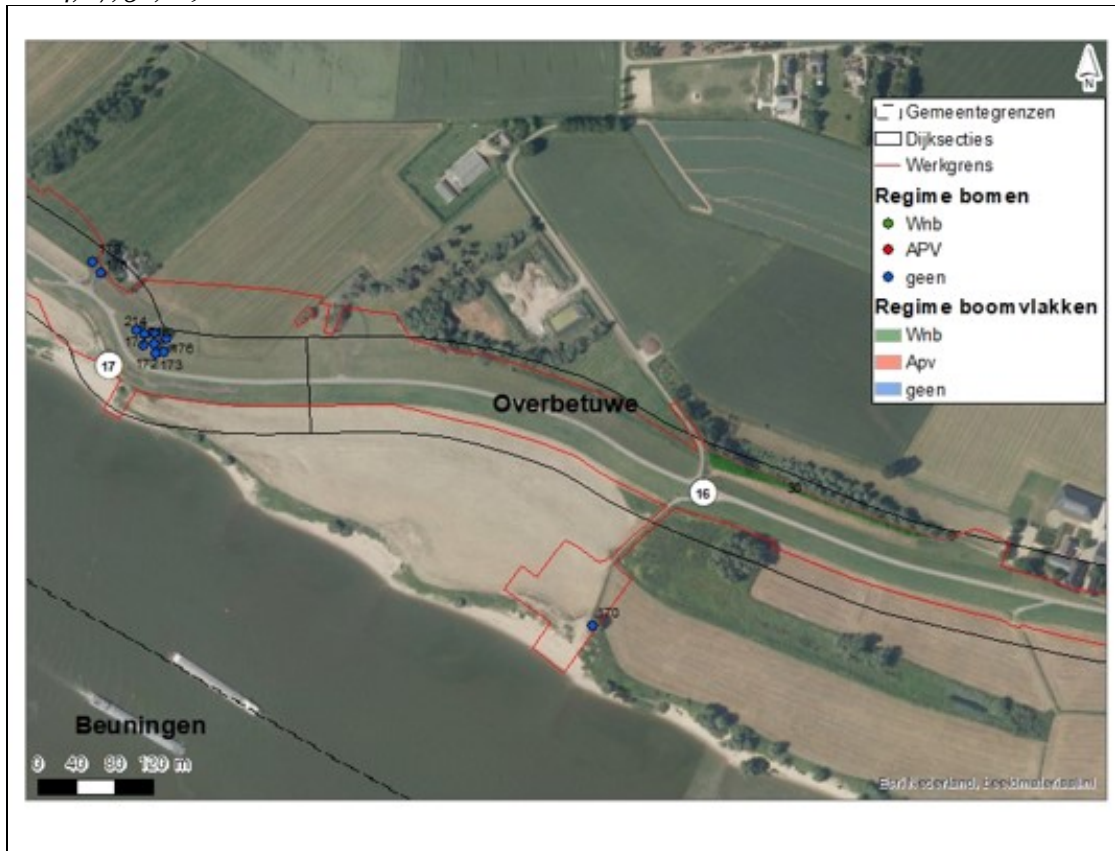


Datum
17 september 2020

Zaaknummer
2020-009521

Blad
17 van 20

Figuur 11: Ligging van te kappen boomvlakken Wnb binnen de gemeente Overbetuwe (nrs. 16, 22, 24, 27, 30, 61).



Datum

17 september 2020

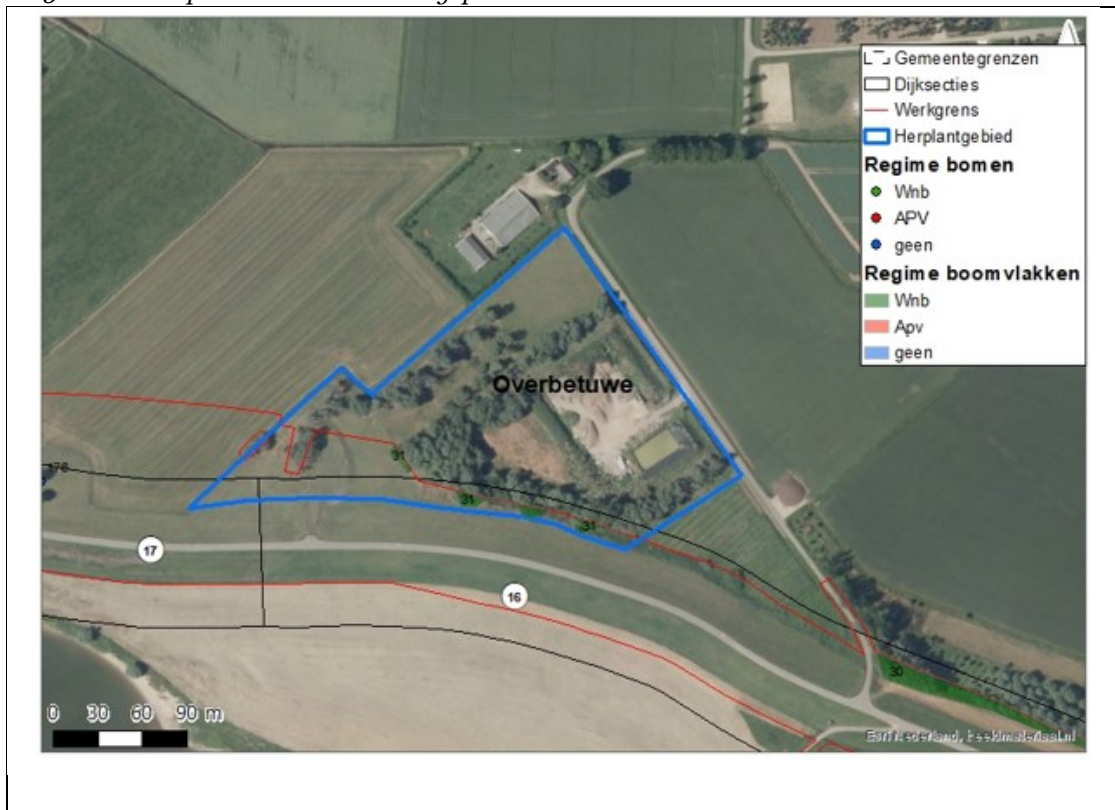
Zaaknummer

2020-009521

Blad

18 van 20

Figuur 12: Ligging van het eerste compensatieperceel aan de Klipstraat te Slijk-Ewijk, waar ca. 50 are houtopstanden worden aangeplant.



Datum
17 september 2020

Zaaknummer
2020-009521

Blad
19 van 20

Figuur 13: Beplantingsplan voor het compensatieperceel aan de Klipstraat te Slijk-Ewijk, waar ca. 50 are houtopstanden worden aangeplant.



Datum

17 september 2020

Zaaknummer

2020-009521

Blad

20 van 20

Figuur 14: Ligging van het zoekgebied voor het tweede compensatieperceel aan de Oosterhoutsestraat ten oosten van Slijk-Ewijk, waar ca. 110 are houtopstanden moet worden aangeplant.

