

**Besluit**

**Compensatie herplantplicht**

**Datum**

20 april 2021

**Zaaknummer**

2020-009521

**Onderwerp**

Ontheffing compensatie herplantplicht

**Inlichtingen bij**

Provincieloket

026 359 99 99

**Blad**

1 van 23

Waterschap Rivierenland

T.a.v. de heer B. de Fockert

Blomboogerd 1

4003 BX TIEL

**Locatie houtopstand**

Traject dijkversterking Wolferen-Sprok

**Locatie herplant**

Twee locaties nabij Slijk-Ewijk

Geachte heer De Fockert,

Hierbij ontvangt u het definitieve besluit over uw aanvraag voor een ontheffing voor het voldoen van de herplantplicht op een andere locatie (compensatie herplantplicht Wet natuurbescherming).

**Projectprocedure Dijkversterking Wolferen-Sprok**

In artikel 5.8 van de Waterwet is bepaald dat Gedeputeerde Staten in het kader van een projectprocedure een gecoördineerde voorbereiding bevorderen van de besluiten die nodig zijn ter uitvoering van een projectplan voor de verlegging of versterking van primaire waterkeringen. De dijk tussen Wolferen en Sprok is een primaire waterkering. De coördinatie is gericht op een efficiënte besluitvorming door de voorbereiding, vaststelling en bekendmaking van de benodigde besluiten op elkaar af te stemmen en gelijktijdig te laten verlopen. Daardoor kunnen voor zowel het projectplan als de uitvoeringsbesluiten gelijktijdig en bij één loket zienswijzen worden ingediend. De goedkeuring van het projectplan door Gedeputeerde Staten vormt het sluitstuk van de besluitvorming. Na dit goedkeuringsbesluit staat voor belanghebbenden gelijktijdig beroep open tegen het goedkeuringsbesluit en de uitvoeringsbesluiten.

De besluiten die ter uitvoering van het projectplan gecoördineerd worden zijn:

Markt 11 | 6811 CG Arnhem  
Postbus 9090 | 6800 GX Arnhem

026 359 99 99  
post@gelderland.nl  
www.gelderland.nl

BNG Bank Den Haag  
NL74BNGH0285010824  
BIC-code BNG Bank: BNGHNL2G

Btw-nummer: NL001825100.B03  
KvK-nummer: 51468751

 provincie  
**Gelderland**

**Datum**

20 april 2021

**Zaaknummer**

2020-009521

**Blad**

2 van 23

1. Bestemmingsplan van gemeente Overbetuwe Buitengebied;
2. Bestemmingsplan van gemeente Nijmegen;
3. Bestemmingsplan van gemeente Neder-Betuwe
4. Vergunning op grond van de Wet natuurbescherming (gebieden) van provincie Gelderland;
5. Ontheffing op grond van de Wet natuurbescherming (soorten) van de provincie Gelderland;
6. Melding en ontheffing op grond van de Wet natuurbescherming (houtopstanden) van de provincie Gelderland;
7. Omgevingsvergunning kappen van de gemeente Nijmegen;
8. Omgevingsvergunning bouwen + binnenplans afwijken bestemmingsplan van gemeente Neder-Betuwe;
9. Omgevingsvergunning bouwen + binnenplans afwijken bestemmingsplan van gemeente Overbetuwe;
10. Omgevingsvergunning bouwen + binnenplans afwijken bestemmingsplan van gemeente Nijmegen;
11. Omgevingsvergunning bouwen van gemeente Lingewaard;
12. Monumentenvergunning van de gemeente Nijmegen (Buitenplaats Oosterhout);
13. Monumentenvergunning van de gemeente Overbetuwe (Landgoed Loenen);
14. Vergunning Wet beheer rijkswaterstaatswerken kruising A50

**Gezamenlijke voorbereiding van besluiten**

Het (ontwerp)projectplan, de milieueffectrapportage voor het project en de (ontwerp)uitvoeringsbesluiten benodigd voor de realisatie van Dijkversterking Wolferen-Sprok zijn door betrokken overheden gezamenlijk voorbereid en ook de communicatie daarover heeft gezamenlijk plaatsgevonden. Om de voorgenomen besluiten zo goed mogelijk bij betrokkenen onder de aandacht te brengen en hen daarbij te betrekken is er op verschillende momenten informatie verstrekt en is om hun mening over het project gevraagd.

**Ontwerpbesluiten**

Het ontwerp-projectplan, de milieueffectrapportage en de ontwerp-uitvoeringsbesluiten met bijbehorende documenten hebben gedurende zes weken ter inzage gelegen in de periode van 2 oktober t/m 13 november 2020. Er zijn in deze periode zienswijzen ingediend.

**Datum**

20 april 2021

**Zaaknummer**

2020-009521

**Blad**

3 van 23

Voor de beantwoording van de zienswijzen en de motivering van eventuele aanpassingen van de besluiten wordt verwezen naar de Nota van Antwoord zienswijzen Dijkversterking Wolferen-Sprok.

**Beroep instellen**

Het definitieve projectplan inclusief de milieueffectrapportage en de definitieve uitvoeringsbesluiten liggen, na de goedkeuring van het projectplan door Gedeputeerde Staten, gezamenlijk zes weken ter inzage zoals aangegeven in de kennisgeving. Belanghebbenden kunnen in die periode bij de Afdeling bestuursrechtspraak van de Raad van State beroep instellen zoals aangegeven in de kennisgeving. De Afdeling bestuursrechtspraak beslist in eerste en enige instantie over de ingestelde beroepen.

**Voorlopige voorziening**

Het instellen van beroep schorst de werking van het besluit niet. Om de werking van de besluiten op te schorten kunnen degenen die beroep hebben ingesteld, een voorlopige voorziening aanvragen. Een verzoek hiertoe kan worden ingediend bij de voorzitter van de Afdeling bestuursrechtspraak van de Raad van State. Bij het verzoek moet een afschrift van het beroepschrift worden overlegd. Voor het indienen van een beroepschrift en/of een verzoek om een voorlopige voorziening is griffierecht verschuldigd.

**Crisis- en herstelwet**

Op de gecoördineerde projectprocedure is de Crisis- en herstelwet van toepassing. Dit heeft onder meer tot gevolg dat alle beroepsgronden in het beroepschrift moeten worden opgenomen, een beroep niet ontvankelijk wordt verklaard indien binnen de beroepstermijn geen beroepsgronden zijn ingediend en dat de beroepsgronden na afloop van de beroepstermijn niet meer kunnen worden aangevuld. Dit betekent onder andere dat het indienen van een zogenaamd 'pro forma' beroepschrift niet mogelijk is.

**De bijlagen zijn onderdeel van dit besluit**

Bijlage 1 bevat een toelichting op ons besluit. Ook zijn de voorschriften van dit besluit beschreven in de bijlage. Neem de bijlage(n) goed door.

**Datum**

20 april 2021

**Zaaknummer**

2020-009521

**Blad**

4 van 23

**Meer informatie**

Heeft u nog vragen? Kijk daarvoor op [gelderland.nl](http://gelderland.nl). U kunt ook contact opnemen met het Provincieloket via telefoonnummer 026 359 99 99. Houdt u het zaaknummer van deze brief bij de hand. We kunnen u dan sneller helpen.

Met vriendelijke groet,

namens Gedeputeerde Staten van Gelderland,



Martin Kaal

Teammanager Vergunningverlening

**Documentnummer(s) inzage stukken:**

- 03294785, 03294799, 03294801, 03294804, 03294805, 03294807, 03294809, 03315349, 03325147, 03325149, 03327133, 03414678, 03414680

**Bijlagen**

- Bijlage 1 – voorschriften en toelichting
- Bijlage 2 - kaarten

-

**BIJLAGE 1****1 Voorschriften**

Aan deze ontheffing verbinden wij de volgende voorschriften:

- de te herplanten houtopstand moet uiterlijk op 31 december 2023 zijn aangeplant op de locaties zoals aangegeven in figuur 12 en 14 in Bijlage 2;
- het beplantingsplan op de herplantlocatie ten oosten van Slijk-Ewijk wordt zo spoedig mogelijk geconcretiseerd, in elk geval voor eind 2021. Het plan dient te worden aangeleverd via e-mailadres [post@gelderland.nl](mailto:post@gelderland.nl), onder vermelding van het zaaknummer 2020-009521;
- het herplanten moet gebeuren op een bosbouwkundig verantwoorde manier, zoals bedoeld in artikel 3.88 van de Omgevingsverordening Gelderland;
- de aanvrager verantwoordelijk voor de eventuele toekomstige vervangingsplicht binnen 3 jaar na de aanplant, indien de aanplant niet is aangeslagen.

**2 Toelichting****2.1 Samenvatting aanleiding**

Op 19 juli 2020 is een ontheffing aangevraagd voor het voldoen van de herplantplicht van gevelde houtopstanden op een andere locatie. Het betreft houtopstanden die worden gekapt ten behoeve van het dijkversterkingsproject Wolferen-Sprok.

**2.2 Gegevens gevelde houtopstanden:**

Het gaat dan om de volgende (solitaire) bomen, allemaal binnen GO/GNN:

<b>Bomen binnen sectie</b>	<b>Nummer boom op afbeeldingen in Natuurtoets</b>	<b>Oppervlakte (50 m<sup>2</sup> per boom)</b>	<b>Te compenseren oppervlakte (x 1,66 vanwege GO/GNN)</b>
----------------------------	---	--	---

**Datum**

20 april 2021

**Zaaknummer**

2020-009521

**Blad**

6 van 23

Traject binnen gemeente Lingewaard	1, 2 en 29	$3 \times 50 \text{ m}^2 = 150 \text{ m}^2$	$150 \times 1,66 = 249$
Traject binnen gemeente Nijmegen	30, 31, 32, 37	$4 \times 50 \text{ m}^2 = 200 \text{ m}^2$	$200 \times 1,66 = 332$
Traject binnen gemeente Overbetuwe	138, 139, 140, 141, 142, 147, 148, 152, 153, 162, 163, 164, 170, 228, 229, 230, 231, 232, 233	$19 \times 50 \text{ m}^2 = 950 \text{ m}^2$	$950 \times 1,66 = 1577$
Totaal compensatie			$2158 \text{ m}^2 = 22 \text{ are}$

**Datum**

20 april 2021

**Zaaknummer**

2020-009521

**Blad**

7 van 23

Het gaat om de volgende boomvlakken, zowel binnen als buiten GNN/GO:

<b>Boomvlakken binnen sectie</b>	<b>Nummer op de afbeeldingen in Natuurtoets</b>	<b>Nummers niet in GNN</b>	<b>Figuur in Bijlage 2</b>	<b>Oppervlakte in m2</b>	<b>Te compenseren oppervlakte in m2 (x 1,66 voor vlakken binnen GNN)</b>
Traject gemeente Lingewaard	1 gedeeltelijk, 2 (ligt ged. in Lingewaard en ged. in Nijmegen), 3 en 4		1	1665	2764
Traject gemeente Nijmegen binnen GNN	1 gedeeltelijk, 5, 6, 9, 10, 14, 15 en 33		2, 3, 4 en 5	3009	4995
en buiten GNN		9, 10 en 33		1450	1450
Traject gemeente Overbetuwe binnen GNN	16, 22, 24, 27, 30, 61		6, 7, 8, 9, 10 en 11	3879	6439
en buiten GNN		22 en 61		398	398
<b>Totaal</b>				10.401	16.046 (= 160 are)

Totaal gaat het om een te compenseren oppervlakte van 2158 m2 (= 22 are) van individuele bomen en van 16.046 m2 (160 are) van boomvlakken (dus samen 182 are).

### 2.3 Gegevens aan te planten compensatiepercelen

In totaal dient er 182 are herplant te worden ter compensatie van de te kappen bomen en boomvlakken. De aanvrager heeft aangegeven dat de herplant zal plaatsvinden op een tweetal locaties. Wij zijn van mening dat de voorgestelde herplantlocaties de te kappen oppervlakten (rekening houdend met de compensatiefactor voor GNN) in voldoende mate compenseren.

**Datum**

20 april 2021

**Zaaknummer**

2020-009521

**Blad**

8 van 23

<b>Compensatiepercelen</b>	<b>Aangegeven in</b>	<b>Oppervlakte in are</b>
Perceel aan de Klipstraat Slijk-Ewijk	Figuur 12 en 13 in Bijlage 2	50
Gemeentelijke percelen Slijk-Ewijk	Figuur 14 in Bijlage 2	132
Totaal		182

## 2.4 Motivering

Uw aanvraag is getoetst aan de criteria die zijn genoemd in de Omgevingsverordening Gelderland.

Wij verlenen u toestemming om de herplantplicht uit te voeren op een andere locatie omdat in de Omgevingsverordening Gelderland er in Artikel 3.91 (betreft regels voor ontheffing herbeplanting op andere grond) opgenomen is:

- Gedeputeerde Staten kunnen ontheffing verlenen voor herbeplanting op andere grond als bedoeld in artikel 4.5, eerste lid, van de Wet natuurbescherming, als:
  - c) de houtopstand geveld wordt of teniet gaat ter uitvoering van een ruimtelijke ingreep in overeenstemming met een onherroepelijk bestemmingsplan.

De ontheffing kan om deze reden worden verleend.

### **Andere wetten en regels van toepassing?**

Soms gelden in de betreffende gemeente ook andere wetten en regels. Denk bijvoorbeeld aan gemeentelijke verordeningen of bestemmingsplannen. Het is belangrijk dat u zelf onderzoekt of er inderdaad andere wetten en regels gelden. De provincie is hiervoor niet aansprakelijk.

## 3 Juridische grondslagen



**Datum**

20 april 2021

**Zaaknummer**

2020-009521

**Blad**

9 van 23

**Voor dit besluit gelden:**

- Wet natuurbescherming, artikel 4.5, eerste lid;
- Omgevingsverordening Gelderland, artikel 3.91, lid 1 en 2;
- Algemene wet bestuursrecht afdeling 3.4.

**Datum**

20 april 2021

**Zaaknummer**

2020-009521

**Blad**

10 van 23

**Bijlage 2: Ligging te kappen houtopstanden en ligging compensatiepercelen**

*Figuur 1: Ligging van te kappen houtopstanden Wnb binnen de gemeente Lingewaard (nr. 1, 2, 3 en 4).*



**Datum**

20 april 2021

**Zaaknummer**

2020-009521

**Blad**

11 van 23

Figuur 2: Ligging van te kappen houtopstanden Wnb binnen de gemeente Nijmegen (nrs. 1 (ged.), 5, 6, 9, 10, 14, 15 en 33).



**Datum**

20 april 2021

**Zaaknummer**

2020-009521

**Blad**

12 van 23

*Figuur 3: Ligging van te kappen houtopstanden Wnb binnen de gemeente Nijmegen (nrs. 1 (ged.), 5, 6, 9, 10, 14, 15 en 33).*



**Datum**

20 april 2021

**Zaaknummer**

2020-009521

**Blad**

13 van 23

*Figuur 4: Ligging van te kappen boomvlakken Wnb binnen de gemeente Nijmegen (nrs. 1 (ged.), 5, 6, 9, 10, 14, 15 en 33).*



**Datum**

20 april 2021

**Zaaknummer**

2020-009521

**Blad**

14 van 23

Figuur 5: Ligging van te kappen boomvlakken Wnb binnen de gemeente Nijmegen (nrs. 1 (ged.), 5, 6, 9, 10, 14, 15 en 33).



**Datum**

20 april 2021

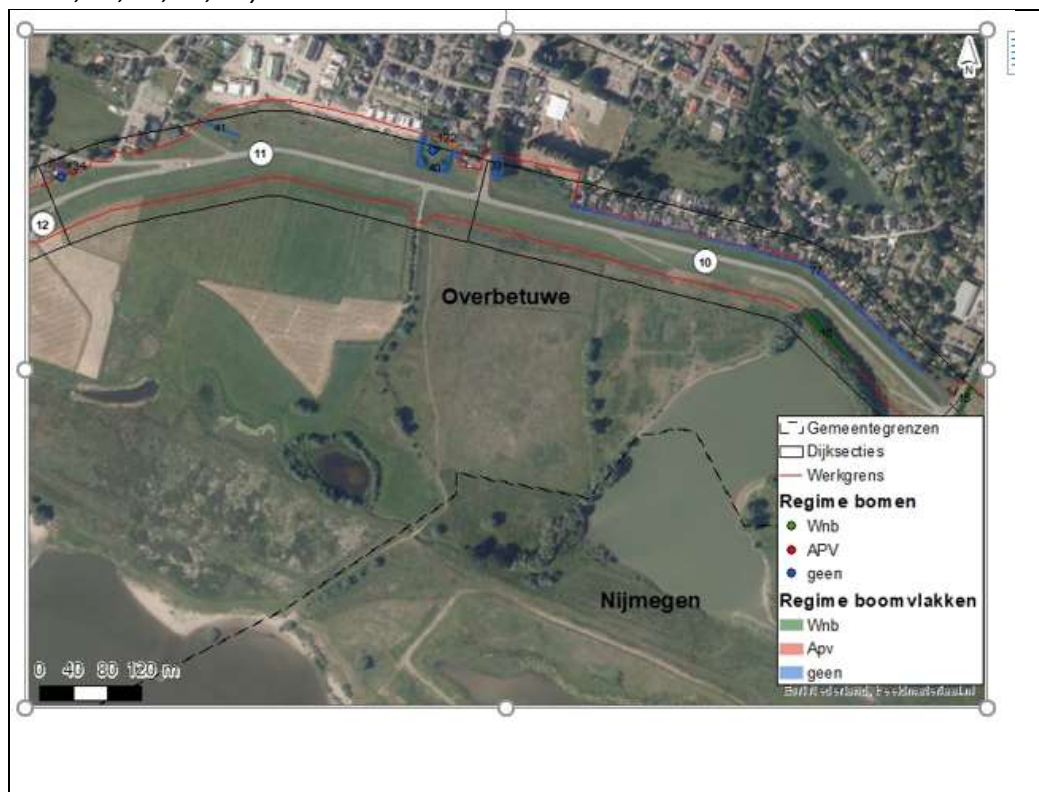
**Zaaknummer**

2020-009521

**Blad**

15 van 23

*Figuur 6: Ligging van te kappen boomvlakken Wnb binnen de gemeente Overbetuwe (nrs. 16, 22, 24, 27, 30, 61).*



**Datum**

20 april 2021

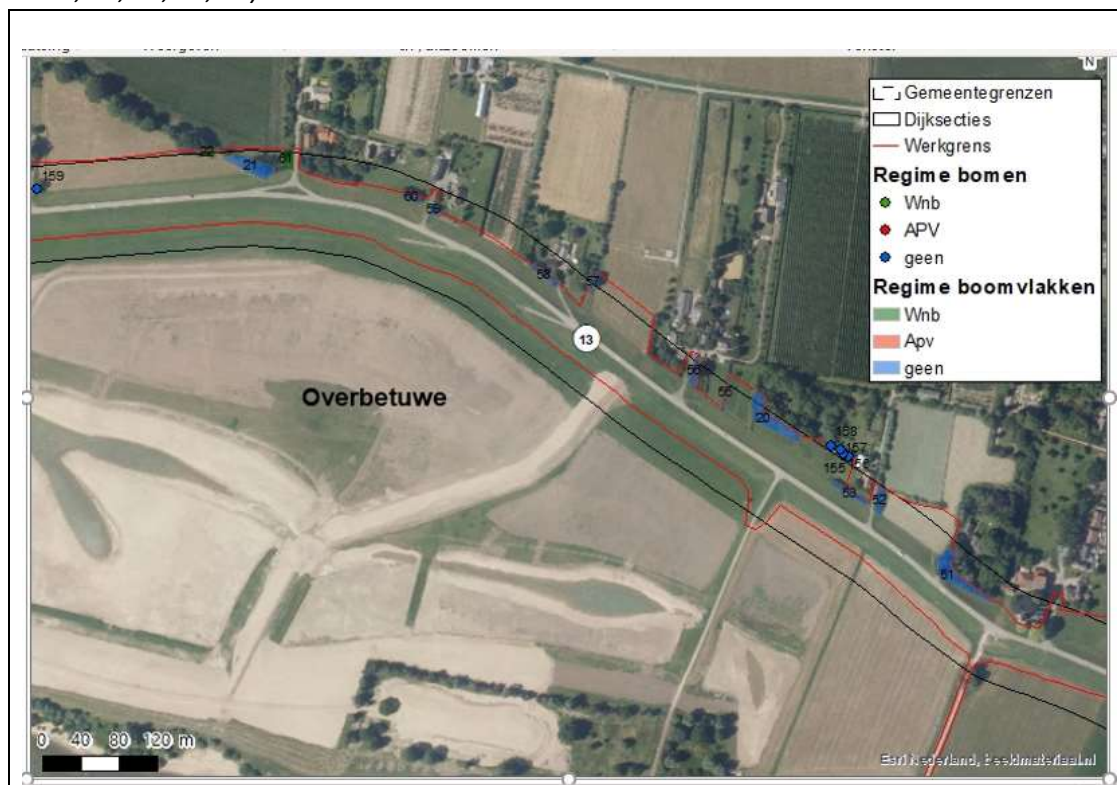
**Zaaknummer**

2020-009521

**Blad**

16 van 23

*Figuur 7: Ligging van te kappen boomvlakken Wnb binnen de gemeente Overbetuwe (nrs. 16, 22, 24, 27, 30, 61).*





**Datum**

20 april 2021

**Zaaknummer**

2020-009521

**Blad**

17 van 23

Figuur 8: Ligging van te kappen boomvlakken Wnb binnen de gemeente Overbetuwe (nrs. 16, 22, 24, 27, 30, 61).



**Datum**

20 april 2021

**Zaaknummer**

2020-009521

**Blad**

18 van 23

*Figuur 9: Ligging van te kappen boomvlakken Wnb binnen de gemeente Overbetuwe (nrs. 16, 22, 24, 27, 30, 61).*



**Datum**

20 april 2021

**Zaaknummer**

2020-009521

**Blad**

19 van 23

*Figuur 10: Ligging van te kappen boomvlakken Wnb binnen de gemeente Overbetuwe (nrs. 16, 22, 24, 27, 30, 61).*



**Datum**

20 april 2021

**Zaaknummer**

2020-009521

**Blad**

20 van 23

Figuur 11: Ligging van te kappen boomvlakken Wnb binnen de gemeente Overbetuwe (nrs. 16, 22, 24, 27, 30, 61).



**Datum**

20 april 2021

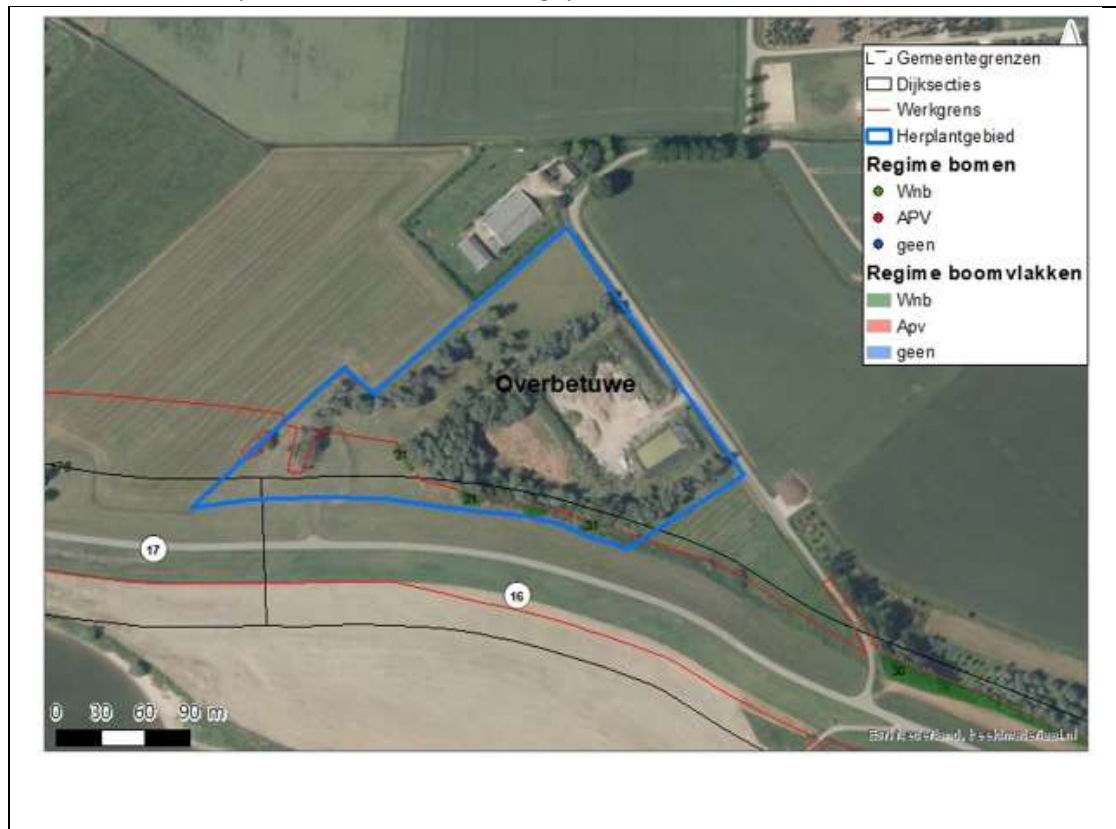
**Zaaknummer**

2020-009521

**Blad**

21 van 23

*Figuur 12: Ligging van het eerste compensatieperceel aan de Klipstraat te Slijk-Ewijk, waar ca. 50 are houtopstand moet worden aangeplant.*



**Datum**

20 april 2021

**Zaaknummer**

2020-009521

**Blad**

22 van 23

*Figuur 13: Beplantingsplan voor het compensatieperceel aan de Klipstraat te Slijk-Ewijk, waar ca. 50 are houtopstand moet worden aangeplant.*



**Datum**

20 april 2021

**Zaaknummer**

2020-009521

**Blad**

23 van 23

*Figuur 14: Ligging van het zoekgebied voor het tweede compensatieperceel aan de Oosterhoutsestraat ten oosten van Slijk-Ewijk, waar ca. 132 are houtopstand moet worden aangeplant.*

