



RWS Oost-Nederland
Eusebiusbuitensingel 66
6828 HZ Arnhem
Postbus 2232
3500 GE Utrecht
T 088 797 49 00
F
www.rijkswaterstaat.nl

Contactpersoon
Peter Jesse

T 06-52596859
peter.jesse@rws.nl

verslag

Dijkteruglegging Oosterhout

Omschrijving	Bewonersavond Dijkteruglegging Oosterhout
Datum bespreking	25 september 2019
Deelnemers	
Afschrift aan	-

Datum
6 oktober 2019

Bijlage(n)
3

Bram de Fockert (waterschap Rivierenland) heet alle aanwezigen welkom en in het bijzonder ook de vertegenwoordigers van gemeente Overbetuwe en provincie Gelderland. Bram geeft Peter Jesse van Rijkswaterstaat het woord om een toelichting te geven op de stand van zaken van het project dijkverlegging Oosterhout. Zijn presentatie is opgenomen in bijlage 1.

Peter Jesse licht toe dat Rijkswaterstaat samen met het ministerie van Infrastructuur en Waterstaat, waterschap Rivierenland, provincie Gelderland en gemeente Overbetuwe heeft gekozen om het project dijkverlegging Oosterhout stop te zetten.

Eind 2018 heeft RWS, op verzoek van de stuurgroep Wolferen - Sprok de opdracht op zich genomen om uit te zoeken welke nut en noodzaak er is om op korte termijn over te gaan tot een dijkverlegging bij Oosterhout. Uit het onderzoek bleek dat de dijkverlegging kan bijdragen aan verschillende opgaven in het rivierengebied: het levert waterstandsverlaging en biedt kansen voor natuur, waterkwaliteits-verbetering, recreatie en ruimtelijke kwaliteit. Geen van deze onderdelen zelf of in combinatie bleek echter doorslaggevend te zijn om de benodigde investering in een dijkverlegging te rechtvaardigen. Gekozen is derhalve vast te houden aan de dijkversterking en hiervoor een goed ruimtelijk plan te ontwikkelen.

Het is echter niet zeker of op de langere termijn niet toch een noodzaak is tot een dijkverlegging bij Oosterhout. Gekozen is derhalve om de gebiedsreservering die ligt op het gebied te behouden. Een dergelijke reservering voorkomt dat zich op deze plek kapitaalintensieve ontwikkelingen kunnen plaatsvinden als de ontwikkeling van een bedrijfsterrein of een woonwijk. Langs Waal en IJssel zijn meer van dergelijke gebiedsreserveringen vastgelegd, o.a. bij Varik en Rijnstrangen.






Vanwege de vragen die werden gesteld is in bijlage 2 de kaart opgenomen van de gebiedsreservering lange termijn. In bijlage 3 is de tekst opgenomen die bij deze reservering hoort. Peter belooft dit jaar nog een aparte bijeenkomst te organiseren om de consequenties van de gebiedsreservering voor huidige gebruik en/of toekomstige ontwikkelingen toe te lichten.

Bijlage 1: Sheets presentatie

RWS Oost-Nederland

Datum
25 april 2019

Dia 1	 <p>Slide 1: Title slide for 'Keuze Dijkteruglegging Oosterhout Informatieavond'. It features the RWS logo and text: 'Rijkswaterstaat Ministerie van Infrastructuur en Waterstaat', 'Keuze Dijkteruglegging Oosterhout Informatieavond', and 'Peter Jesse 25 september 2019'. A map of Oosterhout is shown on the left.</p>
Dia 2	 <p>Slide 2: 'Keuze' section. It lists three bullet points: 'Stopzetten van de verkenning dijkverlegging', 'Vasthouden aan dijkversterking', and 'Reservering handhaven'.</p>
Dia 3	 <p>Slide 3: 'Hoe zat het ook alweer (gevolgde aanpak)' section. It lists actions from a meeting on 20 September 2018: 'DTO biedt goede kansen voor realisatie waterstandsverlaging, en ontwikkeling natuur en recreatie', 'Verleng de verkenning DTO met 1 jaar', 'Besluit eind 2019 hoe met DTO moet worden omgegaan', and 'Stel een team samen om de ontbrekende informatie te achterhalen'. Three small maps at the bottom illustrate different scenarios: 'Afbeelding 1: Alternatief 1: beperkte verlegging', 'Afbeelding 2: Alternatief 2: natuurverbod', and 'Afbeelding 3: Alternatief 3: natuurpark'.</p>

Dia 4	 <h3>Ontbrekende informatie om keuze te maken</h3> <ul style="list-style-type: none"> • Wenselijkheid van DTO voor Integraal Riviermanagement (IRM) <ul style="list-style-type: none"> – Bijdrage aan duurzaam veilig, functioneel en aantrekkelijk rivierengebied <ul style="list-style-type: none"> • Hoogwaterveiligheid • Laagwater / scheepvaart • Natuur / Waterkwaliteit • Recreatie / Economie • Zicht op bekostiging (sluitende businesscase) • Zicht op draagvlak  <p>4</p>
Dia 5	 <h3>Uitkomst (eind 2019)?</h3>  <ol style="list-style-type: none"> 1. DTO vervalt, reservering vervalt, dijk wordt versterkt 2. DTO wordt onderdeel realisatie dijkversterking Wolferen – Sprok 3. DTO wordt uitgevoerd in 2^{de} tranche IRM (2029 – 2034) 4. DTO is pas op lange termijn van belang (na 2050), Reservering wordt aangehouden <p>Keuze voor optie 4: maar geen zekerheid of / op welke termijn DTO van belang is. Dit moet volgen vanuit het project IRM (verwachting 2022 gereed)</p> <p>5</p>
Dia 6	 <h3>Vragen</h3> <p>6</p>

RWS Oost-Nederland

Datum
25 april 2019

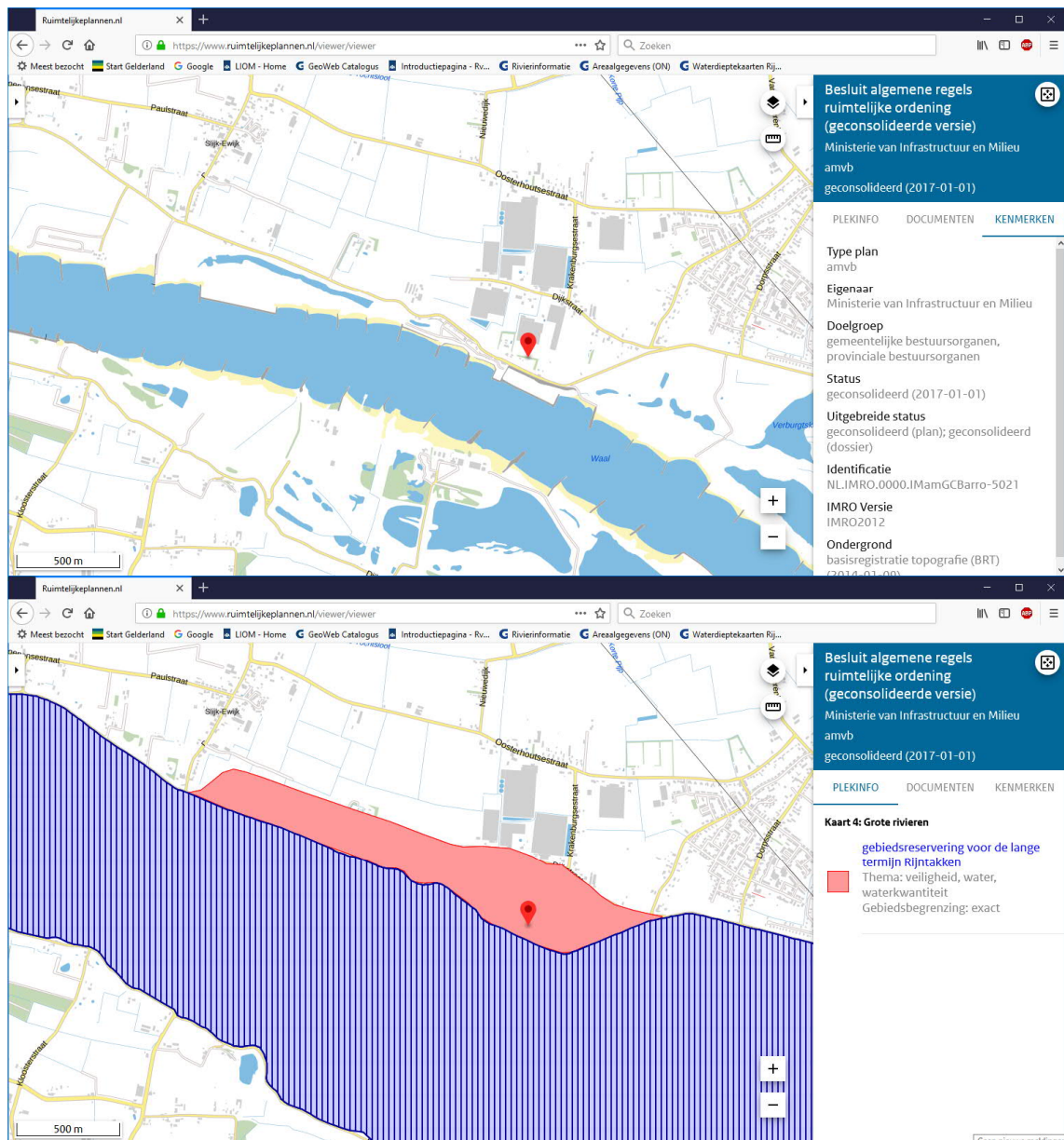
Bijlage 2: Kaarten Gebiedsreservering voor de lange termijn bij Oosterhout

RWS Oost-Nederland

Bron: <https://www.ruimtelijkeplannen.nl/viewer/viewer>

Datum
25 april 2019

Besluit algemene regels ruimtelijke ordening (geconsolideerde versie)
Ministerie van Infrastructuur en Milieu. Amvb geconsolideerd (2017-01-01)



Bijlage 3: Relevante tekst uit de nota van toelichting behorende bij het Besluit algemene regels ruimtelijke ordening (geconsolideerde versie) Ministerie van Infrastructuur en Milieu. Amvb geconsolideerd (2017-01-01)

RWS Oost-Nederland

Datum
25 april 2019

Bron:

https://www.ruimtelijkeplannen.nl/documents/NL.IMRO.0000.IMamGCBarro-5021/b_NL.IMRO.0000.IMamGCBarro-5021_basis.pdf

Pagina 44

Reserveringen voor de lange termijn ten behoeve van mogelijke toekomstige rivierverruimende maatregelen De artikelen 2.4.6 en 2.4.7 regelen dat bestemmingsplannen gelegen in een reserveringsgebied voor toekomstige rivierverruiming geen nieuwe grootschalige of kapitaalintensieve ontwikkelingen mogelijk kunnen maken, voor zover daardoor toekomstige maatregelen ter verruiming van de rivier worden belemmerd (hinderen en/of onmogelijk maken). Bij de beoordeling van een bestemmingsplan wordt eerst bekeken of de gewenste ontwikkelingen toekomstige rivierverruimende maatregelen vanuit rivierkundig oogpunt niet in de weg staan. Is dit niet het geval, wordt beoordeeld of de maatregel een grootschalige of kapitaalintensieve ontwikkeling betreft. Dit zijn ontwikkelingen die de rivierverruimende maatregelen fors duurder maken als het gebied moet worden afgekocht of onteigend, of ontwikkelingen waardoor het schadepotentieel in het gebied toeneemt. Hiermee wordt bedoeld dat door de ontwikkeling de kans op (claimbare) schade toeneemt als de rivierverruimende maatregel wordt uitgevoerd. Bij vaststelling van een bestemmingsplan is afstemming met de rivierbeheerder noodzakelijk. Welke ontwikkelingen belemmerend zijn is niet op voorhand concreet aan te geven, omdat dit afhankelijk is van de precieze locatie in het reserveringsgebied. Hoewel vestiging van nieuwe bedrijven veelal niet mogelijk zal zijn, kan de belangenafweging positief uitvallen in geval van een uitbreiding van een bestaand agrarisch bedrijf. Zodra in het overleg op grond van artikel 3.1.1 Bro mede door het Rijk is vastgesteld dat een ontwikkeling de toekomstige rivierverruimende maatregelen niet belemmert, dan wel kleinschalig of kapitaalextensief is, wordt voldaan aan de voorwaarde van artikel 2.4.7.

Pagina 67

Artikel 2.4.6 (aanwijzing en begrenzing gebiedsreserveringen voor de lange termijn)

Gebiedsreserveringen voor de lange termijn zijn binnendijkse gebieden die naar verwachting op de lange termijn aan het rivierbed zullen worden toegevoegd om ruimte te scheppen voor de rivier en waarvoor daarom op grond van het Nationaal Waterplan en de voormalige pkb Ruimte voor de rivier een ruimtelijke reservering geldt. Kaart 3a waarop de gebiedsreserveringen voor de lange termijn voor de Rijntakken zijn aangeduid, komt overeen met de kaarten 6, 7 en 8 van de pkb Ruimte voor de rivier. Deze reserveringen zijn, in tegenstelling tot sommige andere reserveringen in dit besluit, bedoeld voor de lange termijn en behoeven geen frequente aanpassing. Het wijzigen, intrekken of

aanwijzen van nieuwe gebiedsreserveringen voor de lange termijn kan alleen door middel van wijziging van het onderhavige besluit. Deze zware procedure met ruimte voor zienswijzen en parlementaire behandeling is gerechtvaardigd gezien enerzijds het belang voor de waterveiligheid op de lange termijn en anderzijds de lokale impact van dergelijke gebiedsreserveringen.

RWS Oost-Nederland

Datum
25 april 2019

Artikel 2.4.7 (geen grootschalige en kapitaalintensieve ontwikkelingen in bestemmingsplannen)

De ruimtelijke reserveringen langs de grote rivieren zijn noodzakelijk om gebieden waar naar verwachting op lange termijn rivierverruimende maatregelen nodig zijn, te vrijwaren van grootschalige en/of kapitaalintensieve ontwikkelingen die het treffen van mogelijke toekomstige rivierverruimende maatregelen ernstig belemmeren. Bij de beoordeling van een bestemmingsplan wordt eerst bekeken of de gewenste ontwikkelingen toekomstige rivierverruimende maatregelen vanuit rivierkundig oogpunt niet in de weg staan. Is dit niet het geval, wordt beoordeeld of de maatregel een grootschalige of kapitaalintensieve ontwikkeling betreft. De laatste zijn ontwikkelingen die de rivierverruimende maatregelen fors duurder maken als het gebied moet worden afgekocht of onteigend, of ontwikkelingen waardoor het schadepotentieel in het gebied toeneemt. Met dit laatste wordt bedoeld dat door de ontwikkeling de kans op (claimbare) schade toeneemt als de rivierverruimende maatregel wordt uitgevoerd.